

















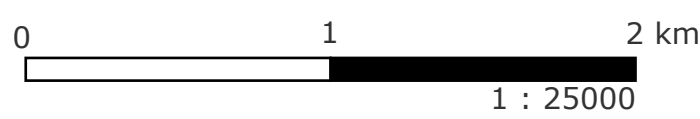


Norden  
**Kyffhäuser**  
 Geologische Karte

-  Grundstück Haus
-  Eisenbahn
-  Straße Weg
-  Fluss
-  Schichtfläche
-  Störung
-  Streichen
-  Fallen

Tertiär-Quartär		Talsedimente Schuttfächer Ton Sand Kies Lehm Löss Schutt
Trias		Buntsandstein Sandstein
Zechstein		Letten Karbonate Tonstein Kalkstein
		Staßfurt-Gips Gips Anhydrit
		Stinkschiefer Kalkstein Mergelschiefer
Perm		Werra-Anhydrit Anhydrit Gips
		Zechsteinkalk Kupferschiefer Zechsteinkonglomerat Kalkstein Mergelschiefer Konglomerat
Rotliegend		Porphyrkonglomerat Konglomerat
Karbon		Karbon Sandstein Konglomerat Schluff-/Tonstein
		Kristallin Gneis Amphibolit Diorit Granit
?		



Martin Raban 2006

